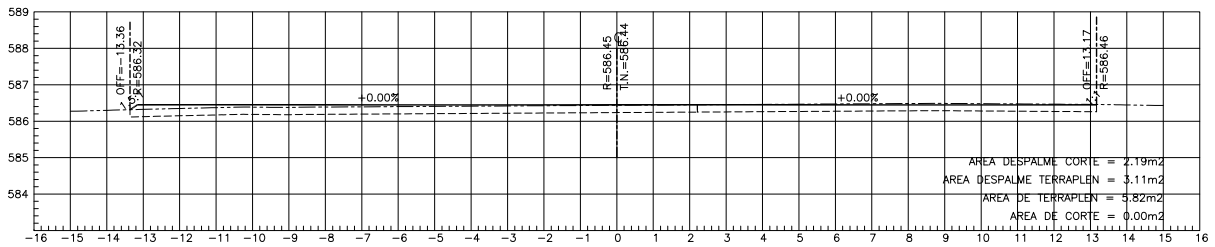

ESTACION 1+020.00
ESCALA HORIZONTAL 1 : 100
ESCALA VERTICAL 1 : 100

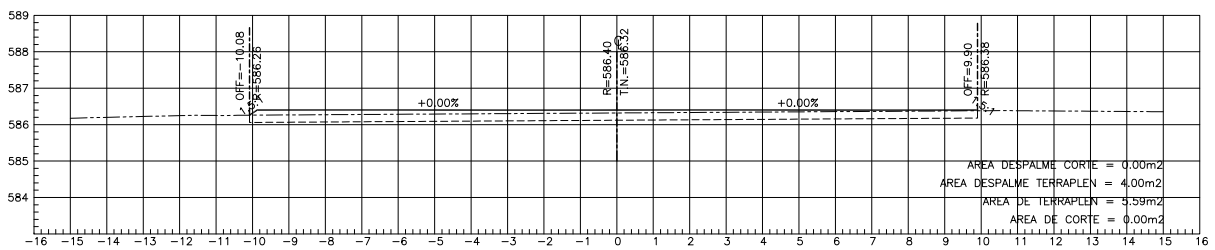

ESTACION 1+015.00
ESCALA HORIZONTAL 1 : 100
ESCALA VERTICAL 1 : 100

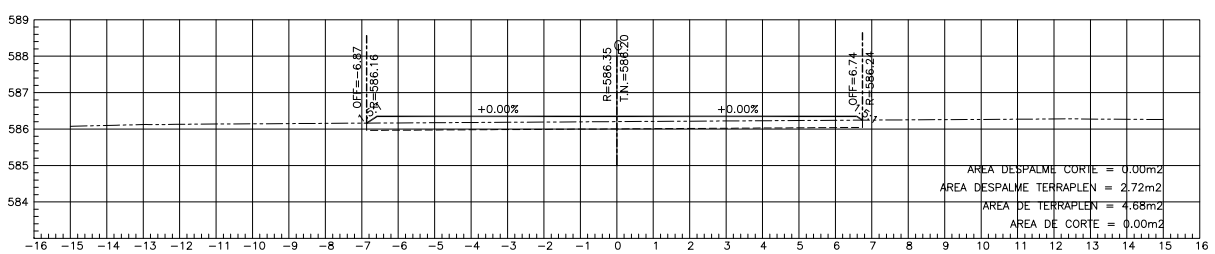

ESTACION 1+010.00
ESCALA HORIZONTAL 1 : 100
ESCALA VERTICAL 1 : 100

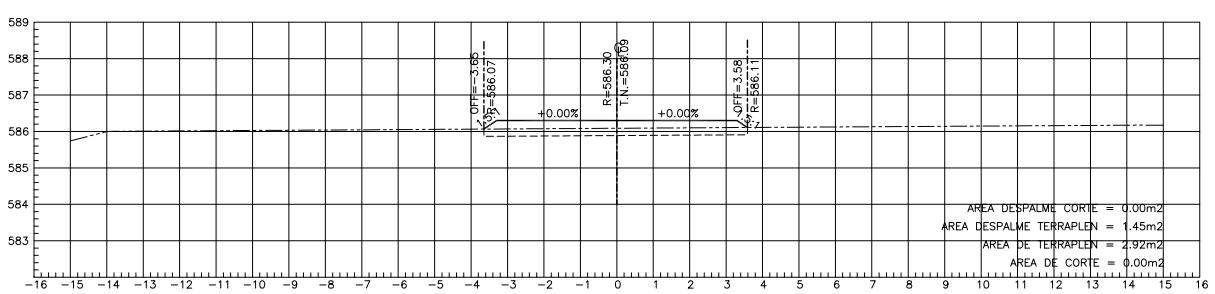

ESTACION 1+005.00
ESCALA HORIZONTAL 1 : 100
ESCALA VERTICAL 1 : 100

INICIA RAMA 1

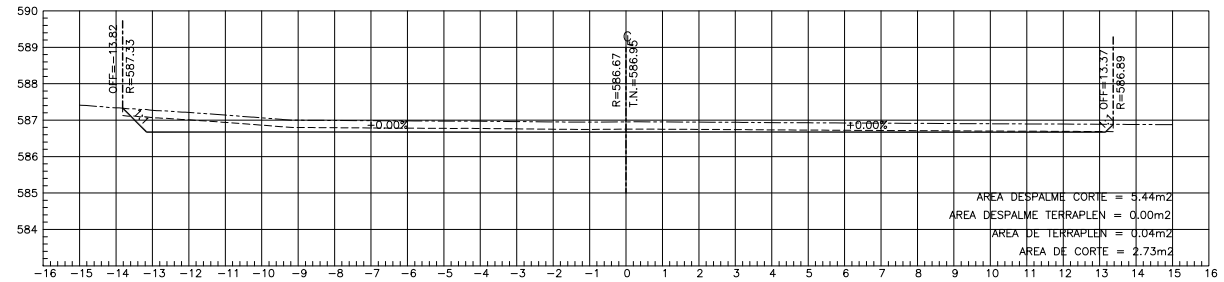

ESTACION 1+042.15
ESCALA HORIZONTAL 1 : 100
ESCALA VERTICAL 1 : 100

TERMINA RAMA 1

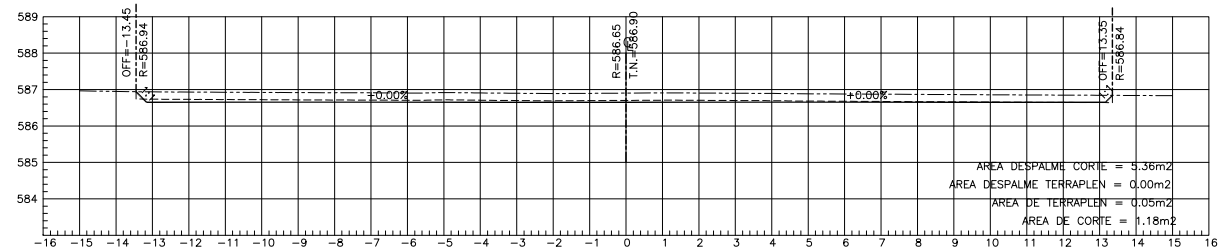

ESTACION 1+040.00
ESCALA HORIZONTAL 1 : 100
ESCALA VERTICAL 1 : 100

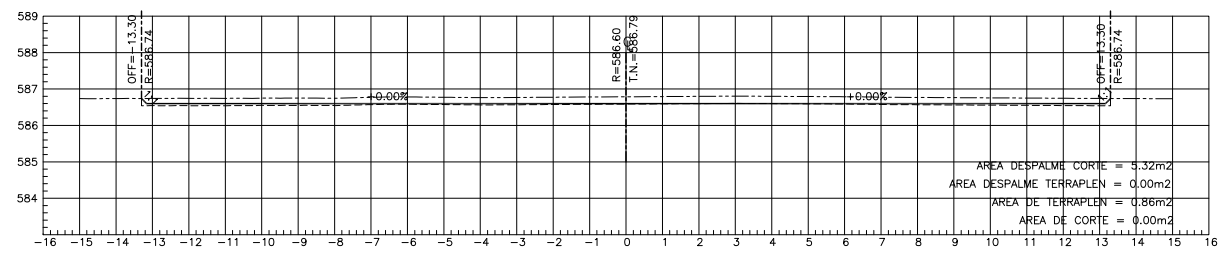

ESTACION 1+035.00
ESCALA HORIZONTAL 1 : 100
ESCALA VERTICAL 1 : 100

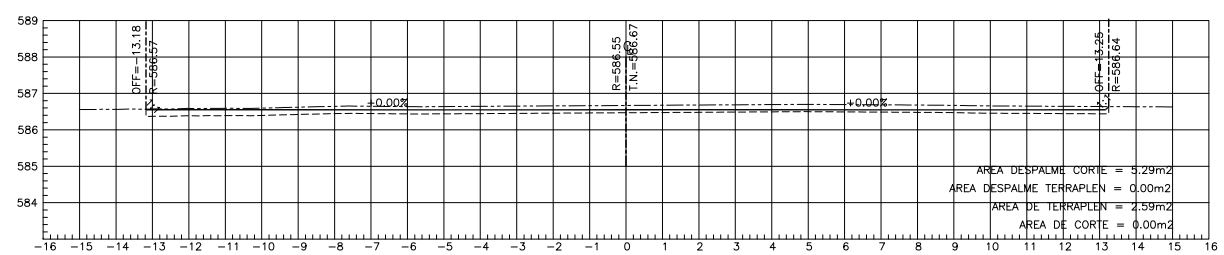

ESTACION 1+030.00
ESCALA HORIZONTAL 1 : 100
ESCALA VERTICAL 1 : 100

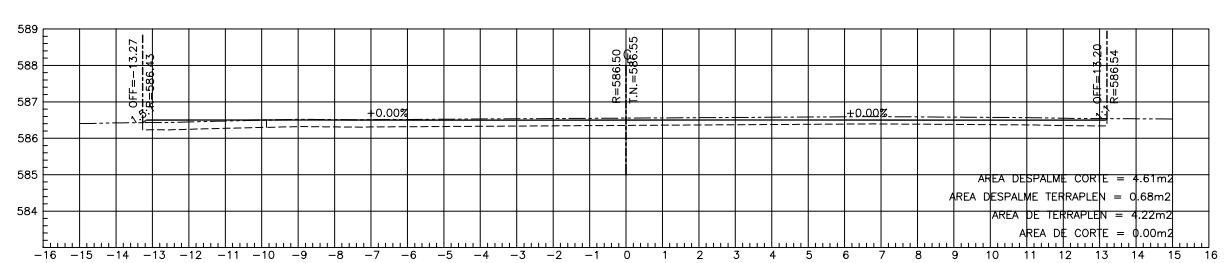

ESTACION 1+025.00
ESCALA HORIZONTAL 1 : 100
ESCALA VERTICAL 1 : 100

GOBIERNO MUNICIPAL
San Pedro Garza García

SECRETARÍA DE OBRAS PÚBLICAS
Dirección de Proyectos y Construcción

UBICACIÓN GENERAL

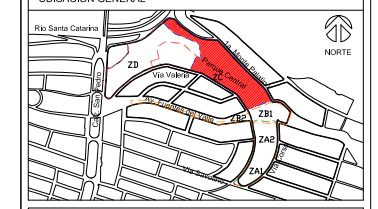

Características del Proyecto : Zona C

Superficie de Intervención ZC:	30,000 m² / 3 Ha		
Superficie de andadores:	1,450 m²	Longitud de trotapistas:	288 ml
Superficie de trotapistas:	570 m²	Longitud de ciclovías:	656 ml
Rehabilitación de banquetas:	1,673 m²	Sup. asfáltico de arroyos:	229 m²
Sup. zona de juegos infantiles:	772 m²	Sup. parque canino:	911 m²

SIMBOLOGÍA

NOTAS GENERALES

1. Los niveles son referidos en metros, de acuerdo al banco de nivel existente.
2. Las cotas rigen al dibujo, no se tomaran medidas a escala de este plano.
3. Este plano debera verificarse con los correspondientes de estructura e instalaciones, cualquier discrepancia debera consultarse con el proyectista.
4. El contratista rectificará á en el lugar de la obra, las dimensiones y niveles indicados en este plano, antes de ejecutar cualquier trabajo ; debiendo someter a la dirección arquitectónica cualquier diferencia que hubiere, así como la interpretación del proyto contratista a este dibujo.
5. El plano con la última corrección cancela al anterior.
6. todos los acabados, especificaciones y detalles señalados en este plano deberan ejecutarse de acuerdo a las especificaciones correspondientes.
7. Los ejes arquitectónicos rijen sobre los ejes estructurales.
8. Las medidas deberán de tomarse de los planos arquitectónicos y de albañilerías; las cuales deben coincidir con las cotas estructurales.
9. Este proyecto esta basado en la topografía realizada por la Secretaría de Obras del Municipio de San Pedro Garza García, realizado el 28 de Agosto de 2019.
10. El proyecto deberá ser estudiado en todas sus partes por la supervisión y la empresa constructora previo alínicio de los trabajos.

Cuadro de Revisiones

	REV.	Fecha	Dibujó	Revisó	Aprobó

Fase de Proyecto: **PROYECTO EJECUTIVO**

Responsables de Diseño, Arquitectura y Paisaje

Nombre

Arq. Mario Schjetnan Garduño — **gdu**
Director General — Mario Schjetnan | Arquitecto

Marco A. González
Coordinador Administrativo gdu

Arq. Gustavo Rojas Paredes
Coordinador General de Proyecto Ejecutivo

Equipo de diseño y desarrollo de proyecto:
Arq. Paj. Jessica Navarrete Hernández
D.U.A. Pamela Salazar de Jesús
Arq. Carlos Rodríguez Carmona
Pasante Ing. Arq. Sergio Alejandro López Makita
Arq. Juan José Peña Bedoya
Arq. y Pt. Bethel Ruiz Ortiz

Responsables técnicos

Nombre	Cédula/No. de registro	Firma
Instalaciones e Infraestructura: NOLTE - Ing. Mario Villafán		
Trazo, nivelación: ARSUAM - Ing. Armando Guerrero F.		
Ingeniería de costos: ICARM - Ing. Jose M. Roldán P.		
Diseño y cálculo estructural: Grupo Clever - Ing. Enrique Clever		
Diseño de iluminación arq.: 333 Luxes - Elías Cisneros		

Municipio de San Pedro Garza García

Miguel Bernardo Treviño de Hoyos
Presidente Municipal

Ramona Yadira Medina Hernández
Secretaría de Obras Públicas

Arq. Héctor Librado Hinojosa Hernández — Director de Proyectos y Construcción

Tipo de Obra: Rehabilitación

Ubicación:	Proyecto:	
Colonia Fuentes del Valle	Arq. Mario Schjetnan Garduño	
Mpio. San Pedro Garza García Monterrey NLL.	Dibujó: dc	Revisó: gdu

Título del plano

Parque Central San Pedro Garza García

Plano de secciones: 1+005.00 al 1+042.15

Escala:	Acotación:	Clave del plano:
1:100	Metros	ZC-SC-01
Fecha de emisión de plano: 08 de Octubre del 2019		